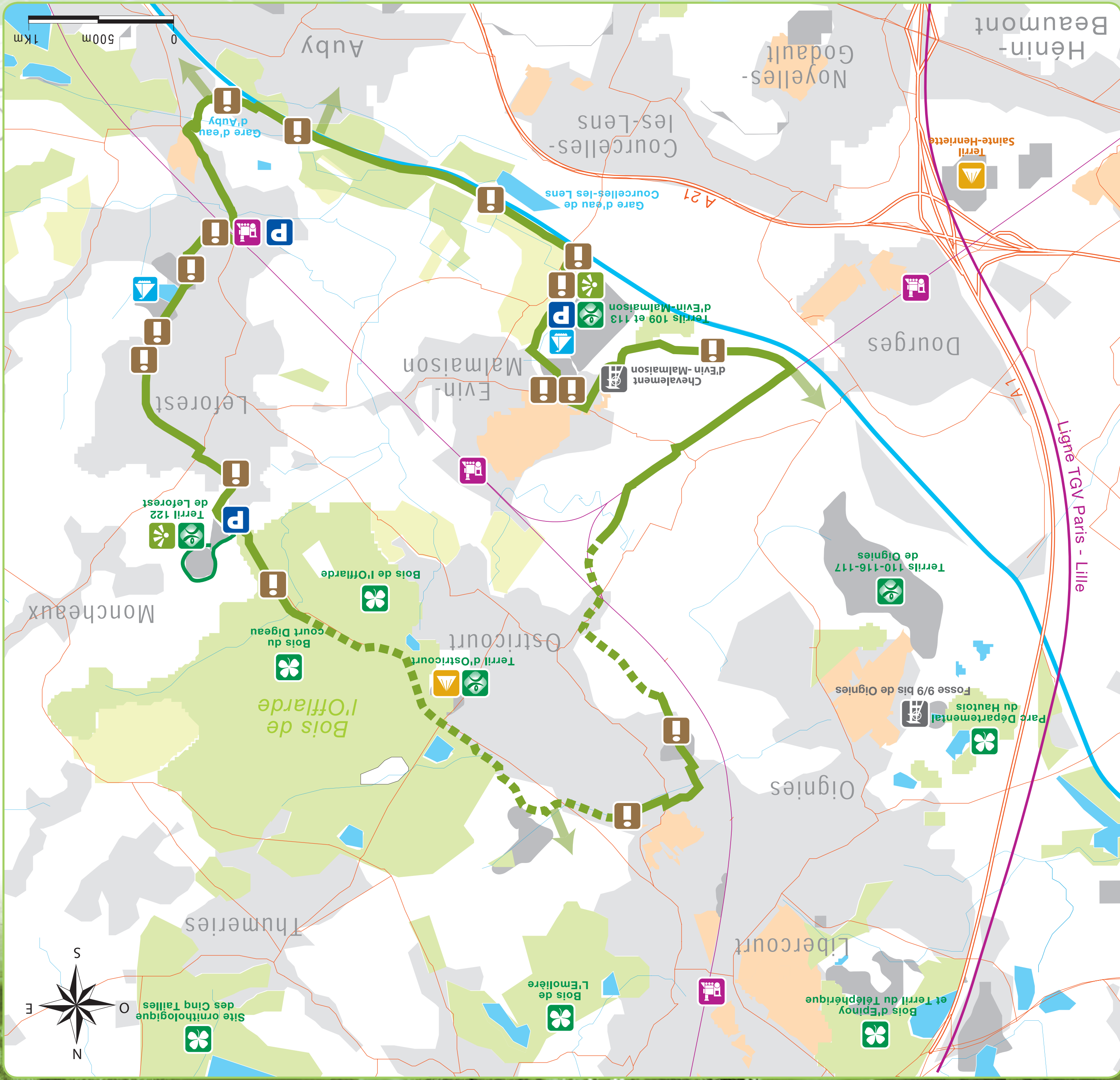


# La Boucle des 3 Cavaliers



**Autoroutes** (orange line)  
**Routes secondaires** (red line)  
**Canaux et surfaces en eaux** (blue line)  
**TGV** (purple line)  
**Voies ferrées** (grey line)  
**Prairies** (yellow area)  
**Boisements** (light green area)  
**Terrils** (grey area)  
**Zones urbaines** (dark grey area)  
**Cités minières** (orange area)  
**et remarquables** (light green area)  
**projetées** (green arrow)

**Tronçon aménagé** (solid green line)  
**Tronçon en projet** (dashed green line)  
**Sentier d'interprétation pédagogique** (green line with icon)  
**Espaces Naturels Sensibles départementaux** (green clover icon)  
**Poles de Nature et de Détente** (green eye icon)  
**Panneaux pédagogiques** (brown exclamation mark icon)  
**Chevalements** (purple horse icon)  
**Gares** (purple train icon)  
**Parkings** (blue P icon)  
**Points de vue** (green sun icon)  
**Terrils Monument** (orange sun icon)  
**Bases de loisirs** (blue umbrella icon)

**Ne cueillez pas les fleurs.** Elles sont rares et ont besoin de leurs graines pour se reproduire et fleurir l'année prochaine.  
**Véhicules motorisés interdits.** Ce sentier est exclusivement réservé aux modes de déplacement doux : pignon et vélo. Interdit aux cavaliers.  
**Ne dégrader pas ce lieu.** Emportez vos déchets ou jetez-les dans les corbeilles prévues à cet effet. Pensez aux prochains visiteurs.  
**Le camping sauvage est interdit.**  
**Nos amis les chiens sont les bienvenus s'ils sont tenus en laisse.**  
**Attention aux incendies.** Feux de camps et barbecues interdits.  
**Ecrasez vos cigarettes et pensez à mettre vos mégots dans les corbeilles.**

Carte réalisée par la Mission Bassin Minier, mars 2008

## Plan de la boucle des 3 Cavaliers

*De la trame verte et bleue communautaire*

**A la découverte de la Trame Verte et Bleue de la CAHC !**

Comment ? à pieds, en vélo  
 Pour qui ? les familles, les associations sportives, culturelles, environnementales...  
 Quoi ? Découverte de la faune et de la flore de la CAHC, du patrimoine industriel, minier et culturel...  
 Distance : 22 km  
 Durée : 5h à pieds, 2h en vélo

**Pour vous repérer :**  
 Tout au long du parcours, suivez la signalétique directionnelle :  
 - 15 panneaux pédagogiques ponctueront votre balade tout au long de ces 22 km.

**Pour s'y rendre :**

**En voiture :**  
 Parkings : à la gare, à l'Espace Naturel Sensible du bois de l'Offarde et au terril 122 de Leforest, à la base de loisirs d'Évin-Malmaison

**En bus :**  
 www.tadao.fr  
 www.transportsdudouaisis.fr

**En cas de problème :**

**Numéros utiles :**  
 • CAHC : 03 21 79 13 79 • Police secours : 17  
 • Pompiers : 18  
 • SSMU : 15

**A savoir :**  
 Les bornes au sol sont numérotées, vous pouvez donc signaler votre position grâce aux numéros si besoin.



## LA TRAME VERTE ET BLEUE COMMUNAUTAIRE

### Les objectifs de la trame verte et bleue communautaire sont de :

- connecter les cœurs de nature et les espaces naturels du territoire par le biais de corridors écologiques,
- préserver les milieux naturels en formant des corridors écologiques pour permettre à la faune et à la flore de réinvestir des parties du territoire d'où elles auraient disparu et ainsi restaurer la biodiversité,
- constituer le support de déplacements « doux » (déplacements non motorisés : pédestres, cyclistes) pour la population et participer ainsi à la lutte contre le réchauffement climatique.

La trame verte et bleue communautaire s'inscrit dans les trames vertes et bleues régionales et du Bassin Minier. Elle compte 6 boucles sur les 25 qui maillent l'ex Bassin Minier, du Béthunois jusqu'au Valenciennois, pour un total de 100 km environ. Il s'agit des boucles 11, 12, 13, 14, 16 et 25.

La Boucle des 3 Cavaliers est en fait la boucle 11, c'est pour cela que vous trouverez ce logo tout au long du parcours.



### Pour aller plus loin :

Communauté d'Agglomération d'Hénin-Carvin : [www.agglo-henincarvin.fr](http://www.agglo-henincarvin.fr)

Communauté d'Agglomération du Douaisis : [www.douaisis-agglo.com](http://www.douaisis-agglo.com)

Conseil Régional Nord-Pas de Calais : [www.nordpasdecalais.fr](http://www.nordpasdecalais.fr)

Centre Ressource du Développement Durable : [www.cerdd.org](http://www.cerdd.org)

Mission Bassin Minier : [www.missionbassinminier.org](http://www.missionbassinminier.org)

### La Boucle des 3 Cavaliers, c'est :

- 22 km qui parcourent 6 communes (Douges, Evin-Malmaison, Leforest, Oignies sur la CAHC, Aubry et Ostricourt dans le Nord),
- 2 agglomérations concernées : la Communauté d'Agglomération d'Hénin-Carvin et la Communauté d'Agglomération du Douaisis (pour Aubry)
- des aménagements respectueux de l'environnement : bois labellisés FSC, matériaux d'origine régionale,
- 8 600 plantations (arbres, arbustes, baliveaux) d'essences régionales,
- la mise en place de la Gestion Différenciée afin de favoriser le développement de la biodiversité. C'est-à-dire que chaque espace est géré de manière différente en fonction de son utilisation et selon des méthodes respectueuses de l'environnement (fauche tardive, limitation de l'usage des produits phytosanitaires, etc.).



**Le saviez-vous ?** Le nom de « Boucle des 3 Cavaliers » prend son origine dans le passé minier de la Région. En effet, les cavaliers sont d'anciennes voies ferrées qui étaient utilisées par les Houillères. La Boucle 11 empruntant 3 de ces anciennes voies, a été rebaptisée : Boucle des 3 Cavaliers.

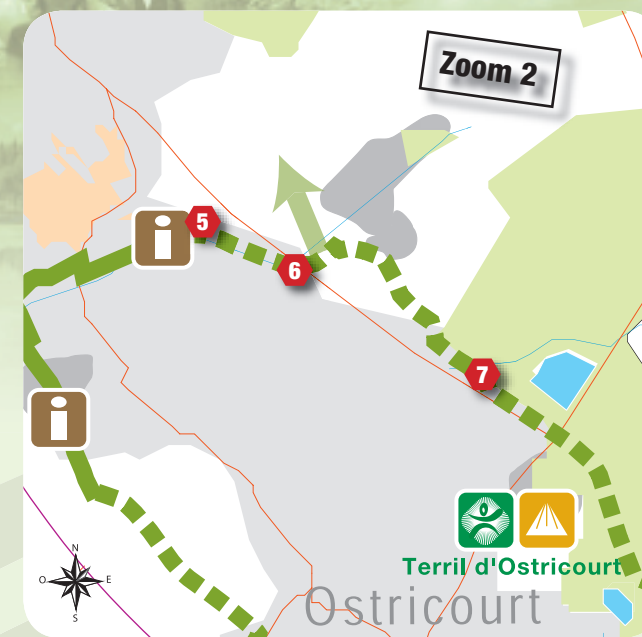
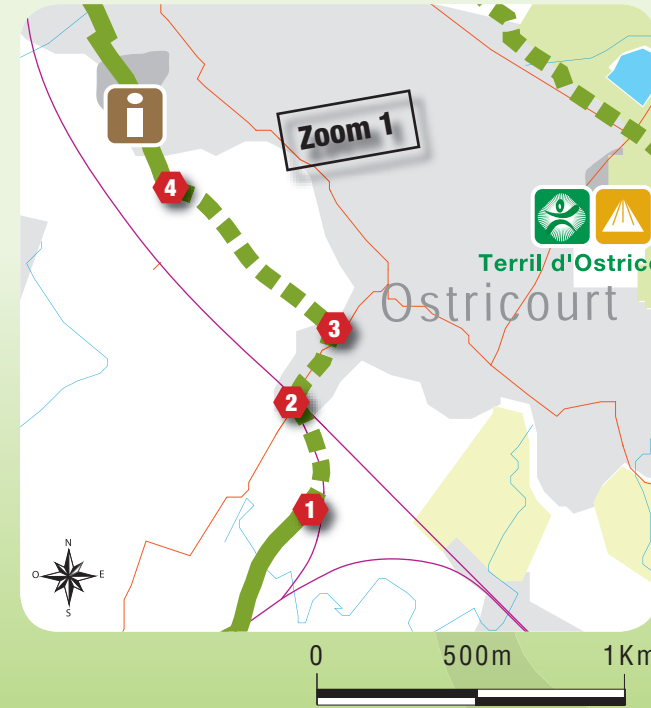
## A VOS BOUSSOLES !!!

### Pour boucler la boucle sur la commune d'Ostricourt :

Attention, les aménagements ne sont pas encore réalisés sur la partie Ostricourt et les cheminements pas toujours accessibles pour les poussettes et personnes à mobilité réduite. De plus, la signalisation n'est pas encore présente sur la commune d'Ostricourt. Voici quelques indications qui vous permettront de vous repérer sur les 2 portions du parcours concernées :

#### Première portion : en venant de Douges [Zoom 1]

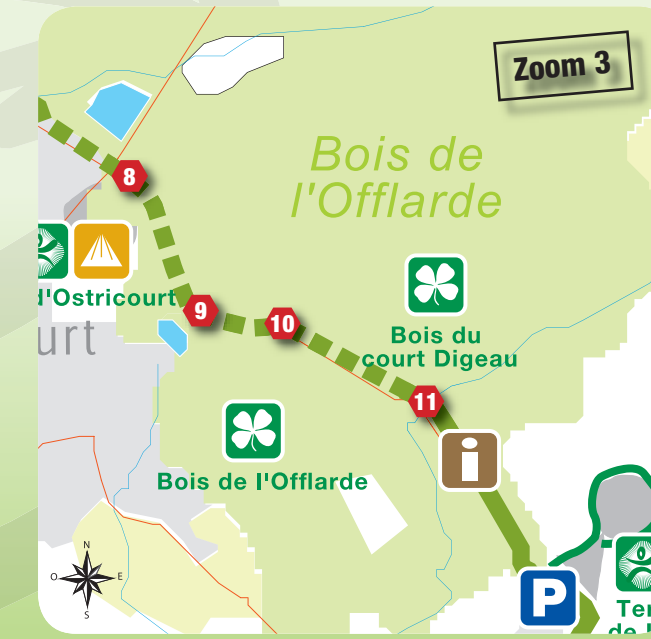
- Après avoir longé la voie ferrée, prendre le chemin agricole sur la gauche en laissant un bosquet d'arbres sur votre droite **1**
- Au bout de ce chemin agricole, emprunter la rue de la cuve à Ostricourt sur environ 500 m
- Au stop, tourner à droite et traverser le passage à niveau **2**
- Suivre la rue Molière jusqu'au stop
- Au carrefour, prendre l'impasse Molière (2<sup>ème</sup> à gauche) et emprunter le chemin agricole **3**
- Au bout du chemin agricole, suivre l'impasse des Fusillés jusqu'au stop
- Au stop, traverser la route et rejoindre le cavalier juste en face.
- Vous retrouverez la signalisation de la Boucle des 3 Cavaliers sur la commune de Oignies. **4**



#### Deuxième portion : en venant de Oignies [Zoom 2]

- Au bout du cavalier balisé, prendre à droite, traverser la rue P. Brossollette à Ostricourt et tourner tout de suite à gauche pour emprunter le cheminement **5**
- Poursuivre le chemin jusqu'au niveau de la zone commerciale
- Traverser la départementale et prendre la route située en face, vers le circuit de karting. **Attention à la traversée !!!** **6**
- Au niveau des enrochements, prendre à droite vers le terril.
- Poursuivre le cheminement principal et au premier embranchement suivre le chemin de gauche.
- A la bifurcation, prendre à droite puis tourner tout de suite à gauche.
- Poursuivre le cheminement jusqu'aux prochains enrochements. A ce niveau, traverser la départementale et emprunter la section goudronnée jusqu'à la piste cyclable. **7**

- A la fin de la piste cyclable [Zoom 3], traverser à gauche en direction du terril. **8**
- Au premier embranchement, prendre le chemin sur la droite.
- Au second embranchement, suivre le chemin vers la droite et longer le terril.
- Au bout de la haie de thuyas, tourner à gauche. **9**
- Au croisement, prendre le chemin de gauche.
- A l'embranchement, suivre le chemin principal sur la gauche.
- A la prochaine intersection, suivre le chemin principal sur la droite jusqu'à la barrière en bois.
- Tourner à gauche sur la rue de la libération. **10**
- Emprunter la route goudronnée sur environ 400 m jusqu'à la barrière en bois.
- Tourner à droite sur le chemin forestier. Au bout de quelques centaines de mètres, vous aurez rejoint la commune de Leforest et vous retrouverez la signalétique de la Boucle des 3 cavaliers. **11**



## LE SENTIER D'INTERPRÉTATION PÉDAGOGIQUE

### Du Terril 122 de Leforest

Où ? : À Leforest, sur le terril 122  
 Comment ? : à pieds  
 Pour qui ? : les familles, les écoles...  
 Quoi ? : 5 panneaux pédagogiques pour découvrir la faune et la flore du terril 122  
 Distance ? : 1 km  
 Durée ? : 35 mn



Tout au long de ce parcours vous pourrez découvrir, 5 espèces (faune et flore) visibles sur le territoire :



Vous pouvez également accéder au haut du terril d'où vous pourrez admirer le panorama des alentours et prochainement bénéficier d'une table d'orientation.

## L'ÉTHIQUE DU PROMENEUR

Pour que tout le monde puisse bénéficier pleinement de la Trame Verte et Bleue Communautaire et que la flore et la faune ne pâtissent pas de mon passage :

### Je respecte la nature et les espaces que je traverse :

- Je respecte la réglementation de la Boucle des 3 Cavaliers (engins motorisés interdits, pas de feu, pas de camping, etc.)
- J'apprends à connaître les signalisations, la faune et la flore rencontrés sur mon parcours.
- Les seuls souvenirs que je garde de ma randonnée sont des photos. J'évite toute cueillette.
- Pour éviter de piétiner des espèces sauvages ou cultivées, je ne sors pas des chemins et sentiers, je ne traverse ni les cultures ni les plantations.
- Pour ne pas déranger la faune sauvage, j'évite de faire trop de bruit et je garde une certaine distance. Je peux observer les animaux avec des jumelles.
- Je ne jette rien et ne laisse derrière moi que la trace de mes pas.
- Je garde mon chien en laisse pour ne pas perturber la faune sauvage et ne pas déranger les autres usagers.
- Je signale les anomalies rencontrées sur mon parcours comme les dégradations, les animaux errants ou les décharges sauvages.
- Je respecte les autres utilisateurs de la Trame Verte et Bleue.
- Je suis courtois avec toutes les personnes rencontrées sur mon parcours.
- Si je suis à vélo, lorsque je croise des promeneurs à pieds, je ralentis l'allure et je prends mes distances. Je respecte également le sens de circulation.



## QU'EST CE QU'UN CORRIDOR ÉCOLOGIQUE ?

Le «corridor écologique» est un passage qui relie des espaces naturels entre eux. Les cours d'eau et leur végétation riveraine, les haies et les talus végétaux en sont des exemples. Les animaux et les plantes voyagent d'un endroit à un autre par ces passages.

Malheureusement, les aménagements humains, comme les routes ou les habitations, prennent toujours plus d'espace. Les habitats de la faune et de la flore sont alors divisés en fragments, souvent isolés les uns des autres. C'est ce qu'on appelle la « fragmentation du territoire ». Lorsque ce phénomène se produit, les échanges entre les espaces naturels sont rompus, ce qui appauvrit la biodiversité.

La survie des espèces dépend en partie de leurs déplacements.

Il est donc important que les animaux, les plantes et les humains cohabitent sans trop se marcher sur les pieds. L'objectif de la Boucle des 3 Cavaliers est de recréer ces corridors, notamment entre les Berges de la Deûle et les franges de la forêt de Phalempin.



Schéma d'un corridor écologique

### LES PICS

**CARTE D'IDENTITÉ :**  
**Pic vert Picus viridis**  
 Ordre : Piciformes  
 Famille : Picidés  
 Taille : 31 à 33 cm  
 Envergure : 40 à 42 cm  
 Poids : 180 à 220 g  
 Longévité : 7 ans

3 sortes de pics nichent sur le parcours : le pic vert, le pic épeiche et le pic épeichette.

Alors levez la tête, à la recherche des Pics !!!



### LA ROSELIÈRE

Une roselière est une zone en bordure d'étangs, de marais ou de bras morts de rivière où poussent principalement des roseaux. Elle permet aux animaux et en particulier aux oiseaux Paludicoles (inféodés aux zones humides - Phragmites des joncs, Rousserolle effarvée, Gorgebleue à miroir, ...) qui la peuplent, de se nourrir, de se protéger des prédateurs et également d'y nicher afin d'élever leurs petits.

Vous pourrez en trouver sur le parcours à plusieurs endroits : Oignies, Evin-Malmaison ou encore Ostricourt.



Massette à larges feuilles

## OBSERVER LA VIE SAUVAGE

Tout au long du parcours de la Boucle des 3 Cavaliers, vous pourrez observer la faune et la flore du territoire. Voici quelques informations en complément des panneaux pédagogiques.

### L'ÉRABLE SYCOMORE

Plusieurs essences d'arbres d'origine locale ont été plantées sur le parcours de la trame verte. L'une d'entre elles est l'érable sycomore. Voici quelques indices pour identifier cet arbre d'environ 35 mètres.

A vous de le reconnaître maintenant !!!



Rousserolle effarvée

### SUR LES TRACES DE LA VIE SAUVAGE

Comment interpréter les traces des animaux qui parcourent notre Boucle des 3 Cavaliers ?

Il faut distinguer 4 groupes de traces : les traces de nourriture, les traces de vie, les empreintes et les excréments.

#### Les traces de nourriture :

- La pomme de pin grignotée par les Pics
- La sucette d'écureuil
- Le gland percé par le Balain
- La coquille d'escargot écrasée par la Grive



Un gland percé

#### Les traces de vie :

- le nid de la pie
- le terril du lapin



Un nid de pie

#### Les empreintes :

- De héron
- De hérisson
- De renard
- De chevreuil



A présent, à vous de reconnaître les animaux qui vivent aux abords de la Boucle des 3 Cavaliers !!!